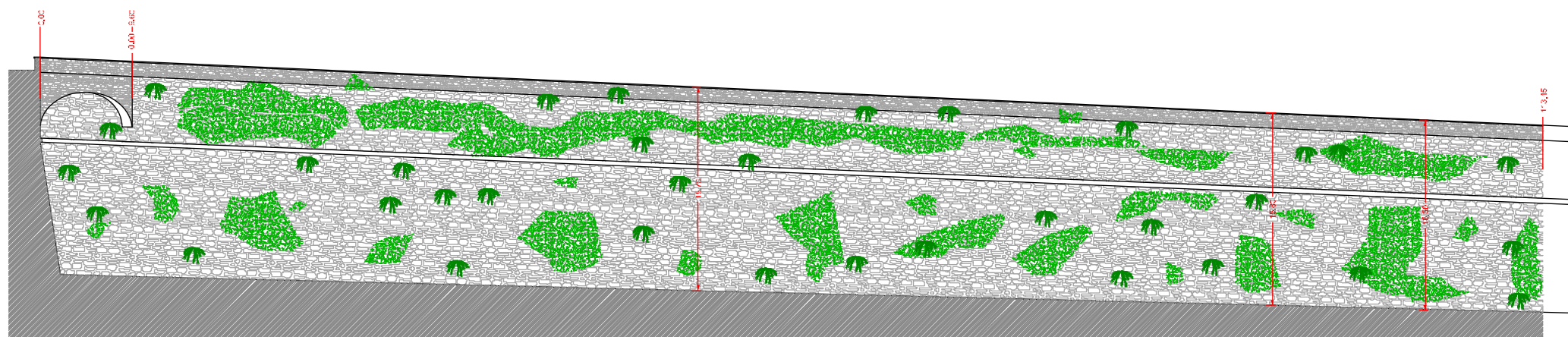
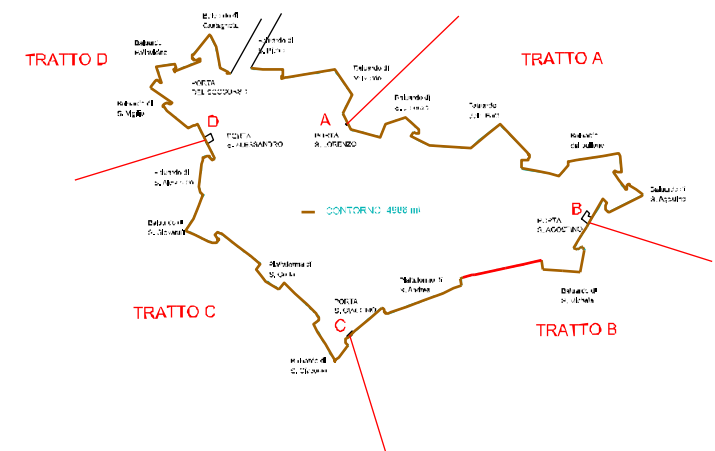


PIANTA 1: 500

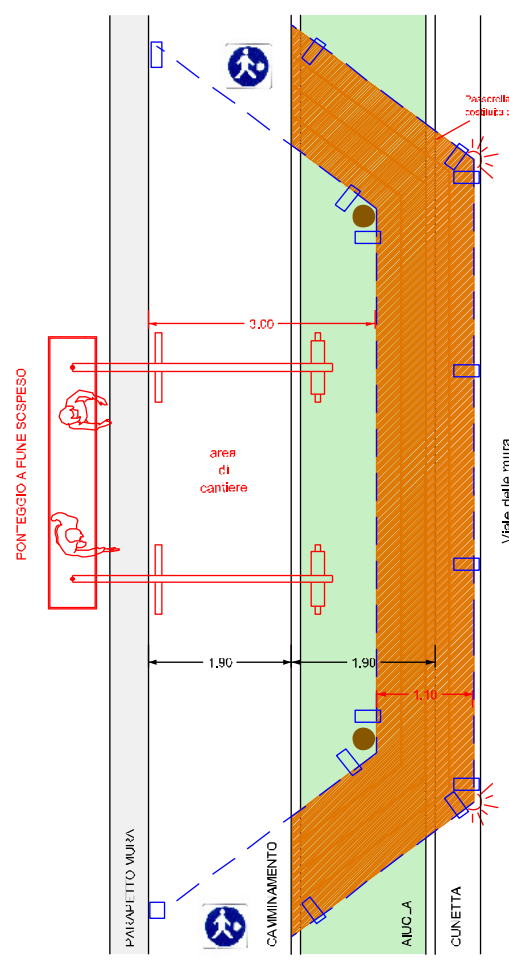


PROSPETTO 1: 250

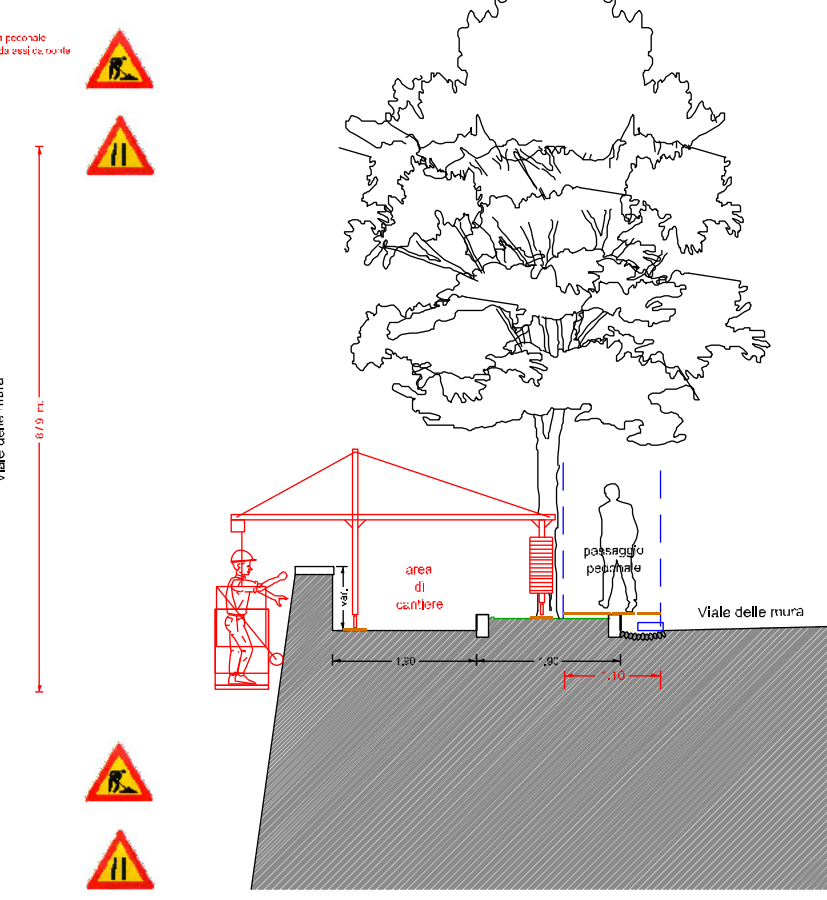


DESCRIZIONE LAVORAZIONI


- W.0.A.12.A. Trattamento distribuito da eseguire in n. 2 interventi a discesa di discedibili
- W.0.A.12.B. Opere della sicurezza per l'esecuzione delle lavorazioni sopraccitate, in base come incidono per il filtro della piattaforma ecc. di altri discedibili idonei
- W.0.A.22.A. Accertamento ed estirpazione delle specie arboree presenti sulla muratura
- W.0.A.22.B. Opere della sicurezza per l'esecuzione delle lavorazioni sopraccitate, in base come incidono per il filtro della piattaforma ecc. di altri discedibili idonei
- W.0.A.32.A. Rimozione completa della vegetazione
- W.0.A.32.B. Opere della sicurezza per l'esecuzione delle lavorazioni sopraccitate, in base come incidono per il filtro della piattaforma ecc. di altri discedibili idonei
- W.0.A.42.A. Restauri del paramento murario
- W.0.A.42.B. Opere della sicurezza per l'esecuzione delle lavorazioni sopraccitate, in base come incidono per il filtro della piattaforma ecc. di altri discedibili idonei



MODALITA' D'INTERVENTO PER UTILIZZO NAVICELLA SOSPESA
PIANTA E SEZIONE 1:50



RETE DI CANTIERE TIPO "WORKING - TEXA"



LEGENDA

- Recinzione di cantiere per passaggio pedonale protetto vedli foto per rete
- Lampada di cantiere
- Assito per passaggio pedonale

SEGNALETICA DI CANTIERE INDICATIVA

<p>CASSETTA DI PRONTO SOCCORSO</p> <p>ESTINTORE</p>	<p>CAVITÀ IN UN'OPERA DA RISTRUTTURARE</p> <p>PERICOLO DI CADUTA D'OGGETTI</p> <p>PERICOLO DI CADUTA D'UOMO</p> <p>PERICOLO DI CADUTA D'ACQUA</p> <p>PERICOLO DI CADUTA D'ENERGIA</p> <p>PERICOLO DI CADUTA D'ALTRA MATERIA</p> <p>PERICOLO DI CADUTA D'ALTRA ENERGIA</p> <p>PERICOLO DI CADUTA D'ALTRA ENERGIA</p>
---	---



<p>COMUNE DI BERGAMO AREA POLITICHE DEL TERRITORIO</p>			
<p>DIREZIONE LL.PP. EDIFICI E MONUMENTI</p> <p>EDIFICI E MONUMENTI</p>		<p>PIANTE E SEZIONI INTERVENTI TRATTO B6 B7 LAYOUT DI CANTIERE</p>	
<p>LAVORI DI MANUTENZIONE PROGRAMMATA DELLE MURA VENETE ANNO 2015</p>			
<p>DATA: 02/06/2015</p> <p>SCALA: 1:500 / 1:250 / 1:100</p> <p>DISSEGNAZIONE: Geom. Paolo Pizzani</p>	<p>GRUPPO LAVORO: Arch. Angelo Della Arch. Massimo Della Geom. Paolo Pizzani</p>	<p>IL PROGETTA: Arch. Angelo Della</p> <p>IL RESPONSABILE DEL PROCEDIMENTO: Arch. Angelo Della</p>	<p>NUMERO PROGETTO UNIFICATO: 3471</p> <p>RIFERIMENTI ARCHIVO: PROG. 3 CAT. 23 PAG. 05</p>